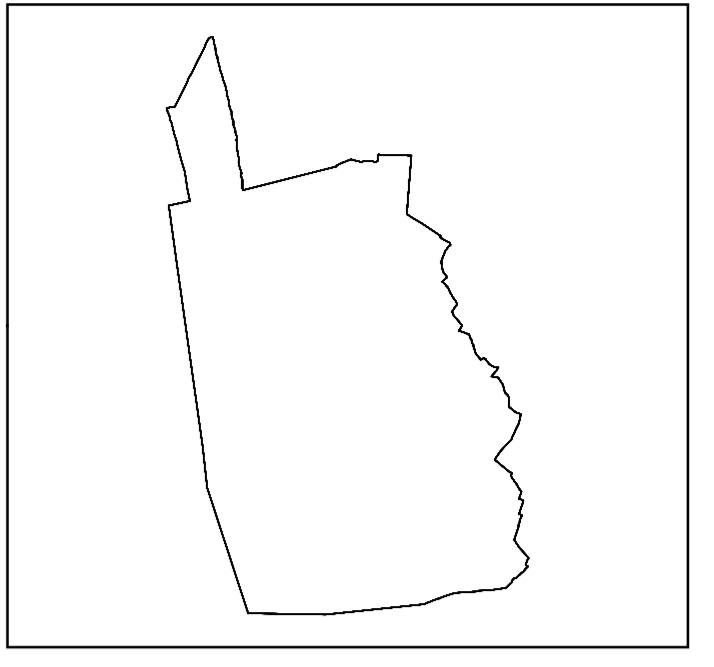















Commune de Blaye  
**PLAN LOCAL  
 D'URBANISME**  
 6.1 Servitudes d'Utilité Publique

Ensemble  
 du  
 territoire  
 communal



Plan Local d'Urbanisme		
Prescrit le : <b>28/04/2009</b> METROPOLIS, atelier d'urbanisme 10 rue du 19 Mars 1962 33 130 Bègles	Arrêté le : <b>09/12/2014</b>  Fabien Charlot Paysagiste DPLU	Approuvé le : <b>27/06/2017</b>  Céline Lemaire architecte dplu
CHARLOT Fabien, paysagiste dplg 75 rue Paul Camelle 33 100 BORDEAUX	LE MAIRE Céline, architecte dplg 10 rue du 19 Mars 1962 33 130 BEGLES	ECHELLE <b>1/5 000</b>
ARCHI STUDIO, architecture et urbanisme ZAE du Roc de la Peyre Le Chorum 24 240 Sigoulès	archistudio	Date <b>06/2017</b>
ATIS, conseil Z.A. la Gardette Rue du Coustant 33 310 LORMONT		Dessiné par TD
		Vérfié par YC

- Légende**
-  AC1, Servitudes de protection des abors des monuments historiques - Monument Historique
  -  AC1, Servitudes de protection des abors des monuments historiques - Périmètre de protection
  -  Aire de mise en valeur de l'architecture et du patrimoine (devenant Site Patrimonial Remarquable au jour de sa création, conformément à l'article 114 de la loi n°2016-925 du 7 juillet 2016)
  -  A4 - Servitude de passage sur les terrains riverains des cours d'eau non domaniaux
  -  PM1 - Servitudes relatives aux risques naturels plans de prévention des risques naturels prévisibles
  -  T1 - Servitudes sur la police des chemins de fer et de visibilité sur les voies publiques
  -  EL3 - Servitude de halage et de marchepied
  -  Bâti lourd
  -  Bâti léger
  -  Limite parcellaire
  -  Limite communale

Sources :  
 Direction Générale des Finances Publiques, Cadastre, mise à jour 2011  
 Direction Départementale des Territoires et de la Mer, données 2001

